

## 臺北區監理所道路駕駛路線說明

一、交岔路口(有紅綠燈、行人穿越道):

A路線：共20處(8處紅綠燈、12處行人穿越道)

B路線：共20處(12處紅綠燈、16處行人穿越道)

二、交岔路口(無紅綠燈):

A路線：共3處

B路線：共3處

三、交岔路口(閃黃燈):

A路線：共0處

B路線：共0處

四、雙(單)線車道：

A路線：雙線車道1.0公里，單線車道2.5公里。

B路線：雙線車道1.1公里，單線車道1.9公里。

五、機慢車停等區：

A路線：4處

B路線：6處





六、行駛時間及公里：

A路線：12~15分鐘，3.5公里。

B路線：12~15分鐘，3.0公里。

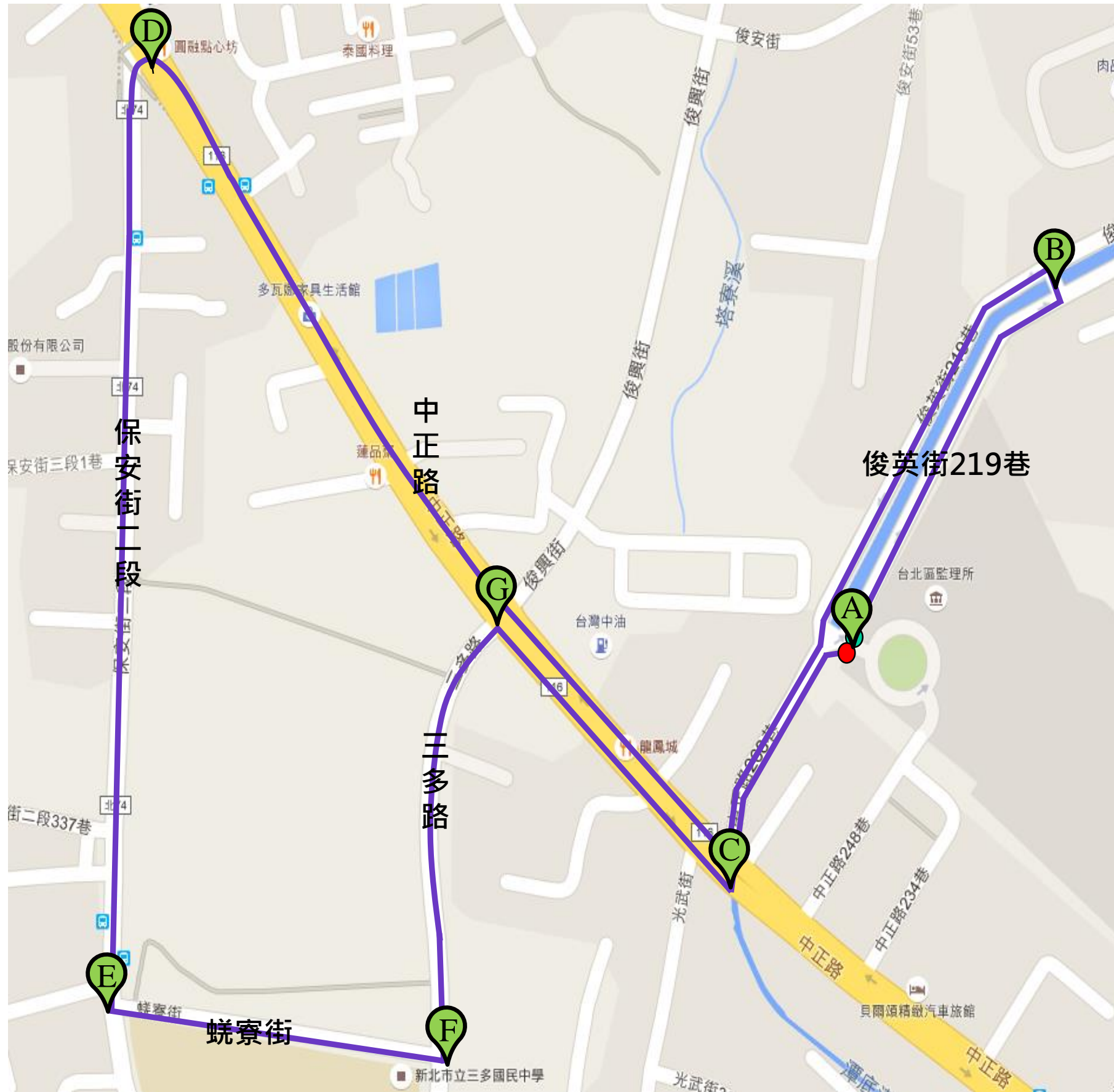
七、路段說明：

A路線：臺北區監理所側門  俊英街219巷  (迴轉道)中正路268巷  中正路  保安街二段   
蜆寮街  三多路  中正路  中正路268巷回臺北區監理所側門。

B路線：臺北區監理所正門(中正路248巷)  中正路  三多路  蜆寮街  保安街二段  中正路   
中正路248巷回臺北區監理所正門。

# 臺北區監理所道路駕駛路線圖 (A路線)

- 📍 A 臺北區監理所側門
- 📍 B 俊英街219巷第一個迴轉道
- 📍 C 俊英街219巷與中正路路口
- 📍 D 中正路與保安街二段路口
- 📍 E 保安街二段與蜆寮街路口
- 📍 F 蜆寮街與三多路路口
- 📍 G 三多路與中正路路口
- ➡ A → B 俊英街219巷
- ➡ B → C 中正路268巷
- ➡ C → D 中正路
- ➡ D → E 保安街二段
- ➡ E → F 蜆寮街
- ➡ F → G 三多路
- ➡ G → C 中正路
- ➡ C → A 中正路268巷

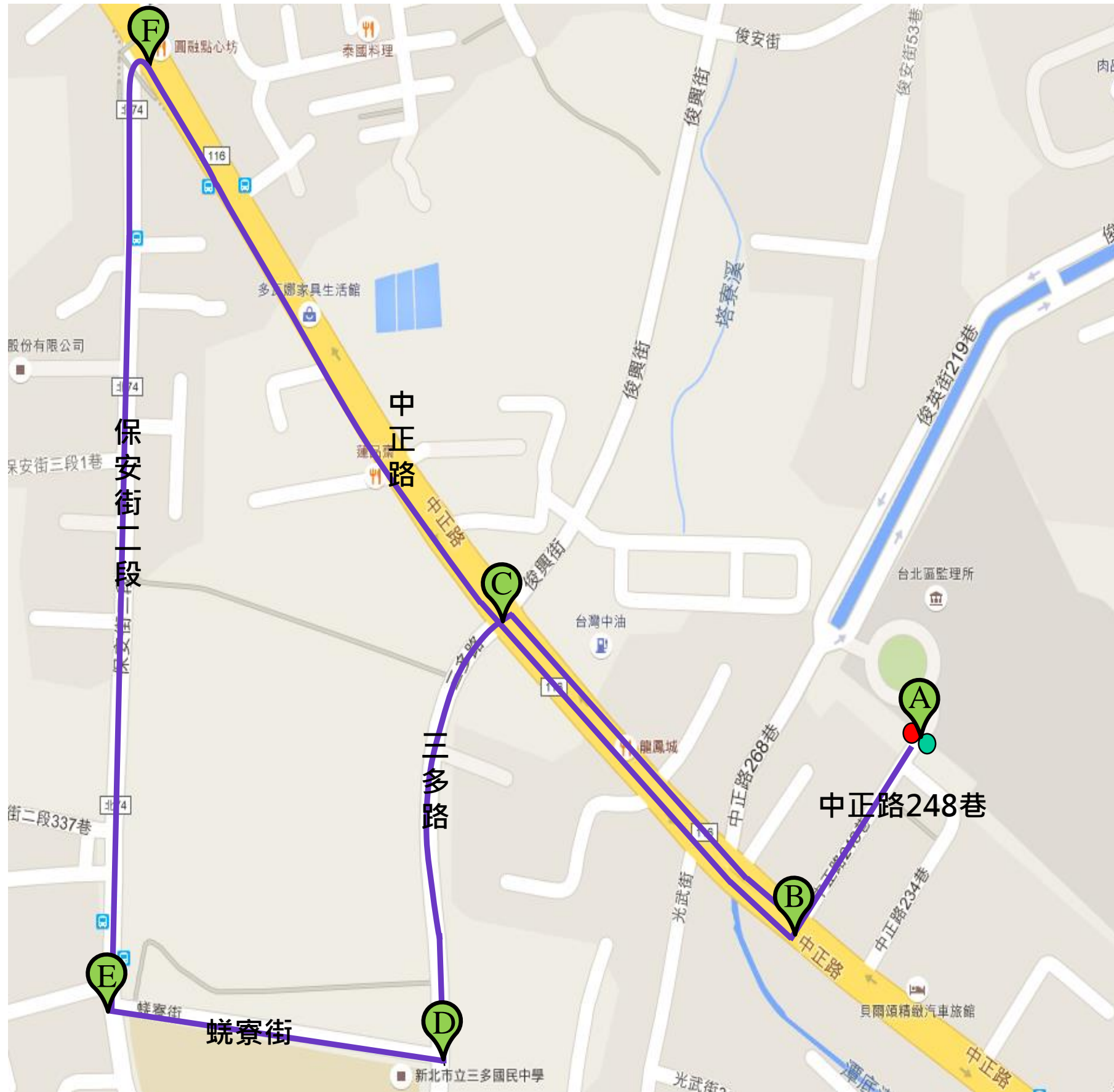


100公尺

# 臺北區監理所道路駕駛路線圖 (B路線)

- A** 臺北區監理所正門
- B** 中正路248巷與中正路路口
- C** 中正路與三多路路口
- D** 三多路與蜆寮街路口
- E** 蜆寮街與保安街二段路口
- F** 保安街二段與中正路路口

- A** → **B** 中正路248巷
- B** → **C** 中正路
- C** → **D** 三多路
- D** → **E** 蜆寮街
- E** → **F** 保安街二段
- F** → **B** 中正路
- B** → **A** 中正路248巷



100公尺